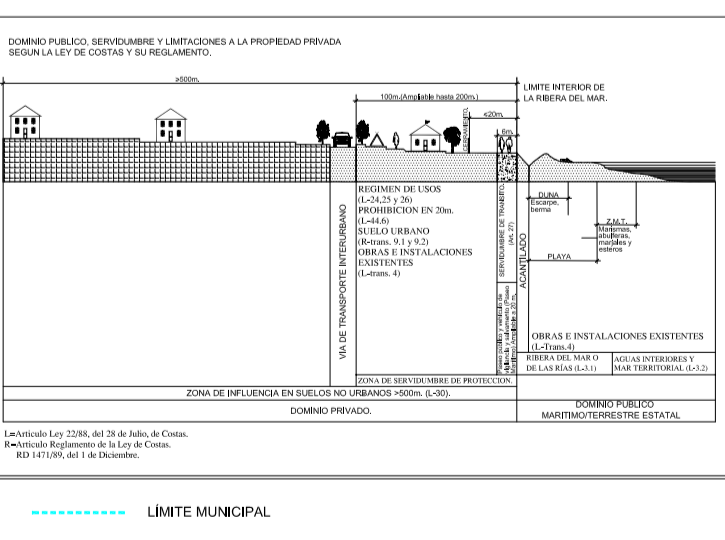


CONEXIONES

- NACIENTE
- DEPÓSITO
- POZO
- GALERÍA
- TANQUILLA
- DIÁMETRO DE TUBERÍA
- RED DE TRANSPORTE
- RED DE DISTRIBUCIÓN
- CONDUCCIÓN POR IMPULSIÓN

PLANILLA DE PROTECCIÓN Y LÍMITE DE SERVICIO DE LA RED DE ABASTECIMIENTO

CLASE DE CUBIERTA	DIMENSIÓN	PROTECCIÓN	ABASTECIMIENTO
Asfalto	8	17	5
Gravel	8	15	7
Gravel	8	10	7
Gravel	8	8	13



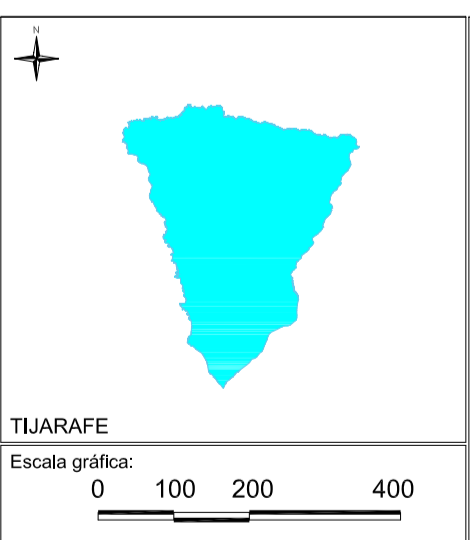
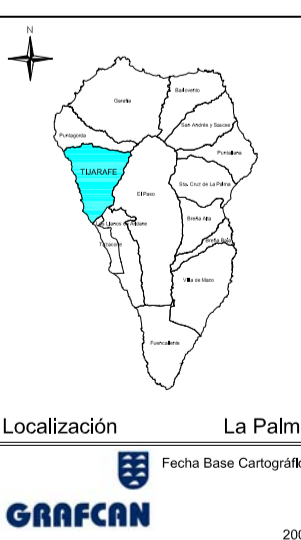
COSTAS

— LÍMITE DE SERVICIO DEL DOMINIO PÚBLICO MARITIMOTERRESTRE
 — LÍMITE DE SERVIDOR DE PROTECCIÓN
 — LÍMITE DE LA RIBERA DEL MAR

AFIPLICACIONES LEY 22/1988 DE COSTAS

AFIPLICACIONES DE TIEMPO

— SERVIDOR DE PROTECCIÓN
 — SERVIDOR DE TIEMPO



PLAN GENERAL DE ORDENACIÓN TIJARAFE

DOCUMENTO DE APROBACIÓN DEFINITIVA
 (Acuerdo COTMAC de 30 de Junio de 2010)

PLANO DE INFORMACIÓN
RED HIDROLÓGICA.
RED DE ABASTECIMIENTO: ESQUEMA DE CONEXIONES

AYUNTAMIENTO DE TIJARAFE
 SIN ESCALA
 7.03
 Julio 2010

GOBIERNO DE CANARIAS
 CARO & MAÑOSO ARQUITECTOS ASOCIADOS S.L.P.
 gesplan